
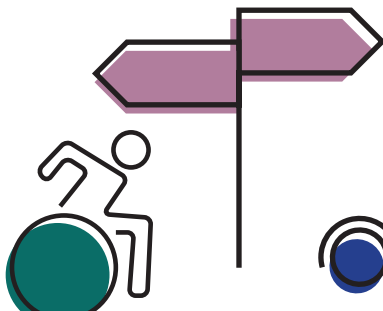




mobiLogbuch

Dieses Logbuch gehört:



Das bin ich!



Das hast du schon bearbeitet

Meine Gedanken



Mein Viertel, meine Nachbarschaft



Freiraum



Freiraum



Technik



Zu Fuß unterwegs



Meine Gedanken



Meine Wege




Unterwegs mit dem Rad



Freiraum



Unterwegs auf Rollen



Bus und Bahn



Klima, Umwelt und Verkehr



Erste Hilfe und Notfälle



Mein Viertel in der Zukunft



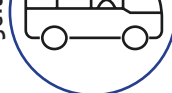
Meine Wege, deine Wege



Meine Gedanken



Selbstständig mit Bus und Bahn



Freiraum



Blickwinkel auf Verkehr



Freiraum



Zukunftsvisionen



Verbinde oder markiere die Themen, die du bearbeitet hast. Einige Themen kommen wiederholt vor. Daher gibt es die Symbole zu diesen Themen mehrfach.

Meine Gedanken

Ich bin ____ Jahre alt und
gehe in/auf die

_____ (Name der Kita oder Schule)



So bewege ich mich am liebsten fort:

Meine Lieblingsstraße: Das macht sie besonders:

Das würde ich gern im Verkehr verändern:

Meine Gedanken

Ich bin ____ Jahre alt und
gehe in/auf die

_____ (Name der Kita oder Schule)



So bewege ich mich am liebsten fort:

Meine Lieblingsstraße: Das macht sie besonders:

Das würde ich gern im Verkehr verändern:

Meine Gedanken

Ich bin ____ Jahre alt und
gehe in/auf die

_____ (Name der Kita oder Schule)



So bewege ich mich am liebsten fort:

Meine Lieblingsstraße: Das macht sie besonders:

Das würde ich gern im Verkehr verändern:

Zu Fuß unterwegs



Schuhe
anziehen



beidbeinig
hüpfen



Treppen
überwinden



rennen



klettern



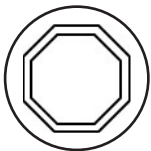
Slalom



auf einem
Bein stehen



mit den
Füßen messen



bei Signal
stoppen



auf Stelzen
laufen



balancieren



Richtungen
unterscheiden



Sinne nutzen




Füße
trainieren



helfen

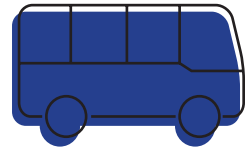


meine Ideen




Platz für
meine Ideen

Unterwegs mit Bus und Bahn



Bus fahren



Straßenbahn
fahren




S- /U-Bahn
fahren



Ticket
zeigen



Blindenleitsystem
erkennen



ein- und
aussteigen




Haltestellen
erkennen



Anzeigen
erkennen



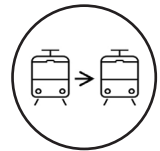
Ausgang
finden



Ansagen
hören



Hindernisse
erkennen



umsteigen



Hilfe finden



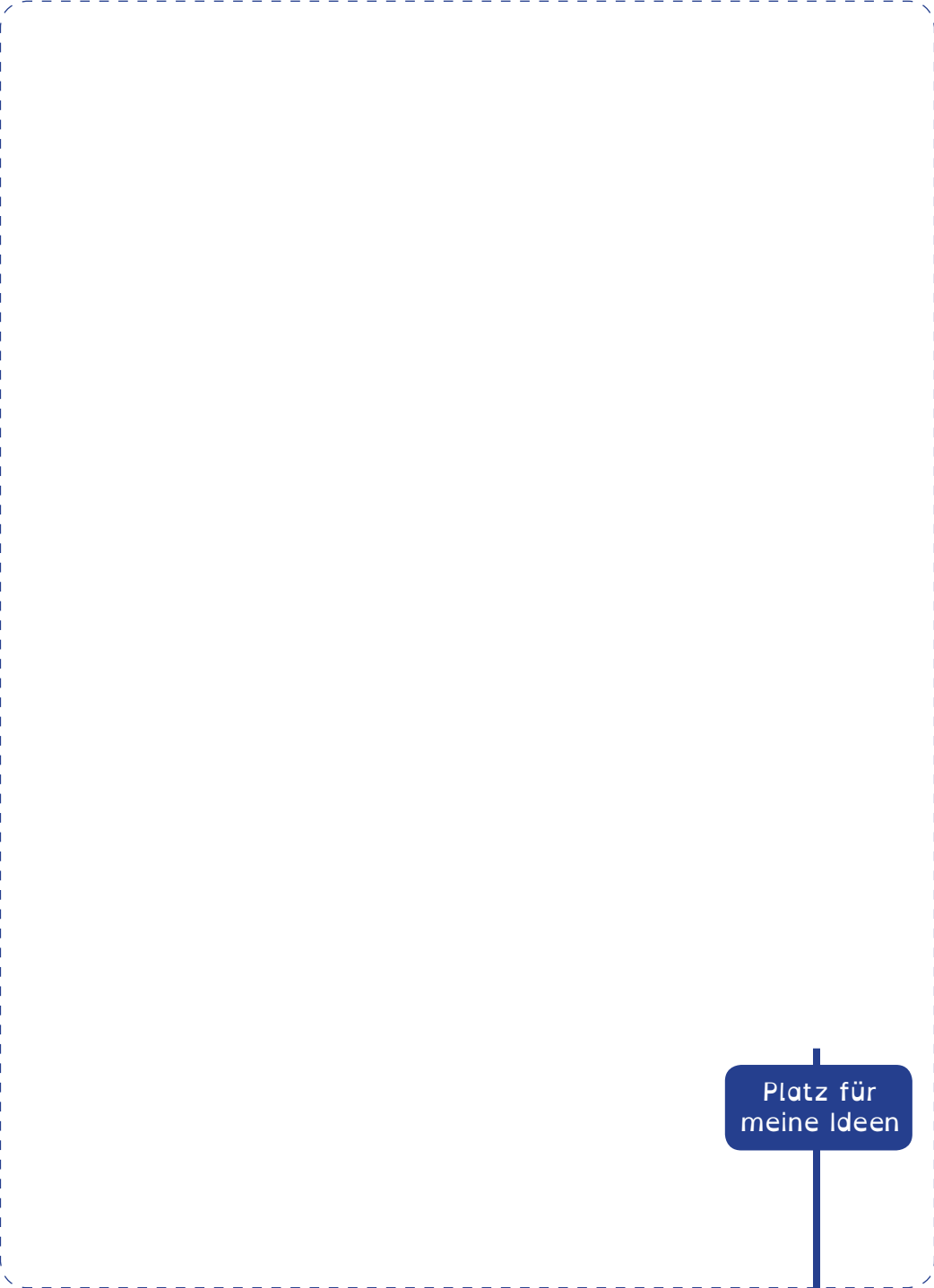
sicher und sozial
in Bus & Bahn
verhalten



helfen

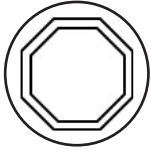



meine Ideen




Platz für
meine Ideen


Unterwegs auf Rollen



sicher
anhalten




Spur halten



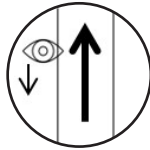
rückwärts
fahren



eine Acht
fahren



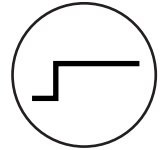
sich klein
machen



Schulterblick und
Spur halten



ausweichen



eine Stufe
überwinden



bergauf
fahren



langsam
bergab fahren



Hindernisse
auf Fahrbahn
einschätzen




Handzeichen
geben



rechts und links im
Wechsel abstoßen



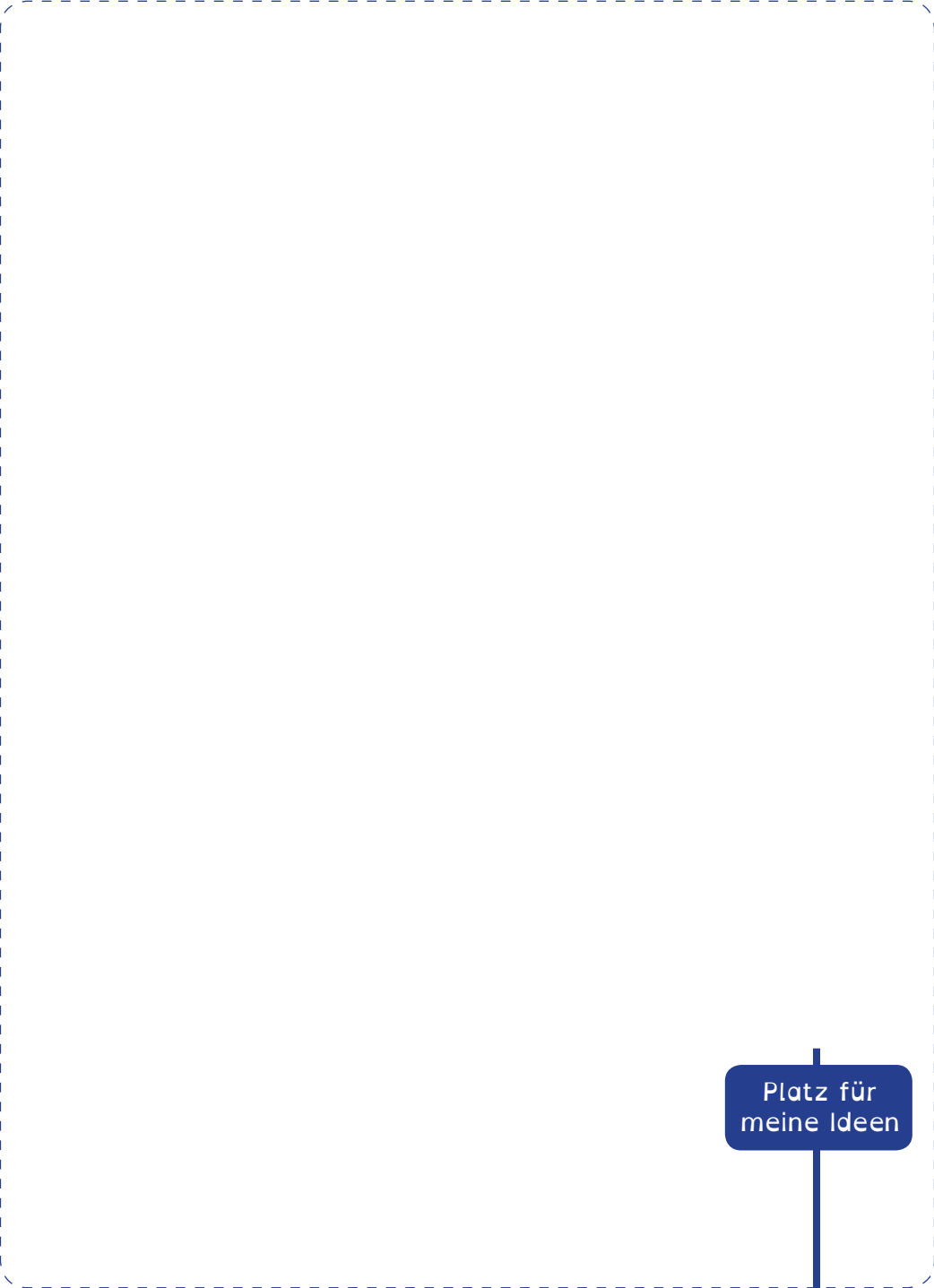
aus der Fahrt
absteigen



zügig und sicher
kreuz und quer
fahren



meine Ideen




Platz für
meine Ideen

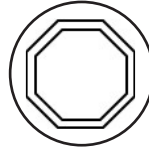
Unterwegs mit dem Rad




auf- und ab-
steigen



rückwärts
schieben



sicher
anhalten



Spur halten



um die Kurve
fahren



Slalom
fahren



eine Acht
fahren



Stillstand
ohne FüÙe



bergauf- und
bergabfahren



Hindernisse
erkennen



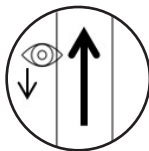
ganz langsam
fahren



Handzeichen
geben



Gegenstand beim
Fahren entgegen
nehmen




Schulterblick und
Spur halten



an der
Radfahrausbildung
teilgenommen

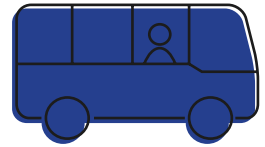


meine Ideen



Platz für
meine Ideen

Selbstständig unterwegs mit Bus und Bahn



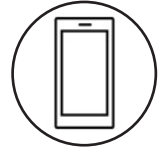
Regionalzug
fahren



Fern- /Reise-
busfahren



Fernzug
fahren



ÖPNV-App
bedienen



Fahrplan
lesen



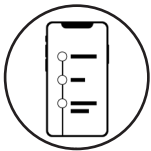
am Zielort
orientieren



Liniennetz
verstehen



Anzeigen
lesen



Fahrt planen



Ticket kaufen



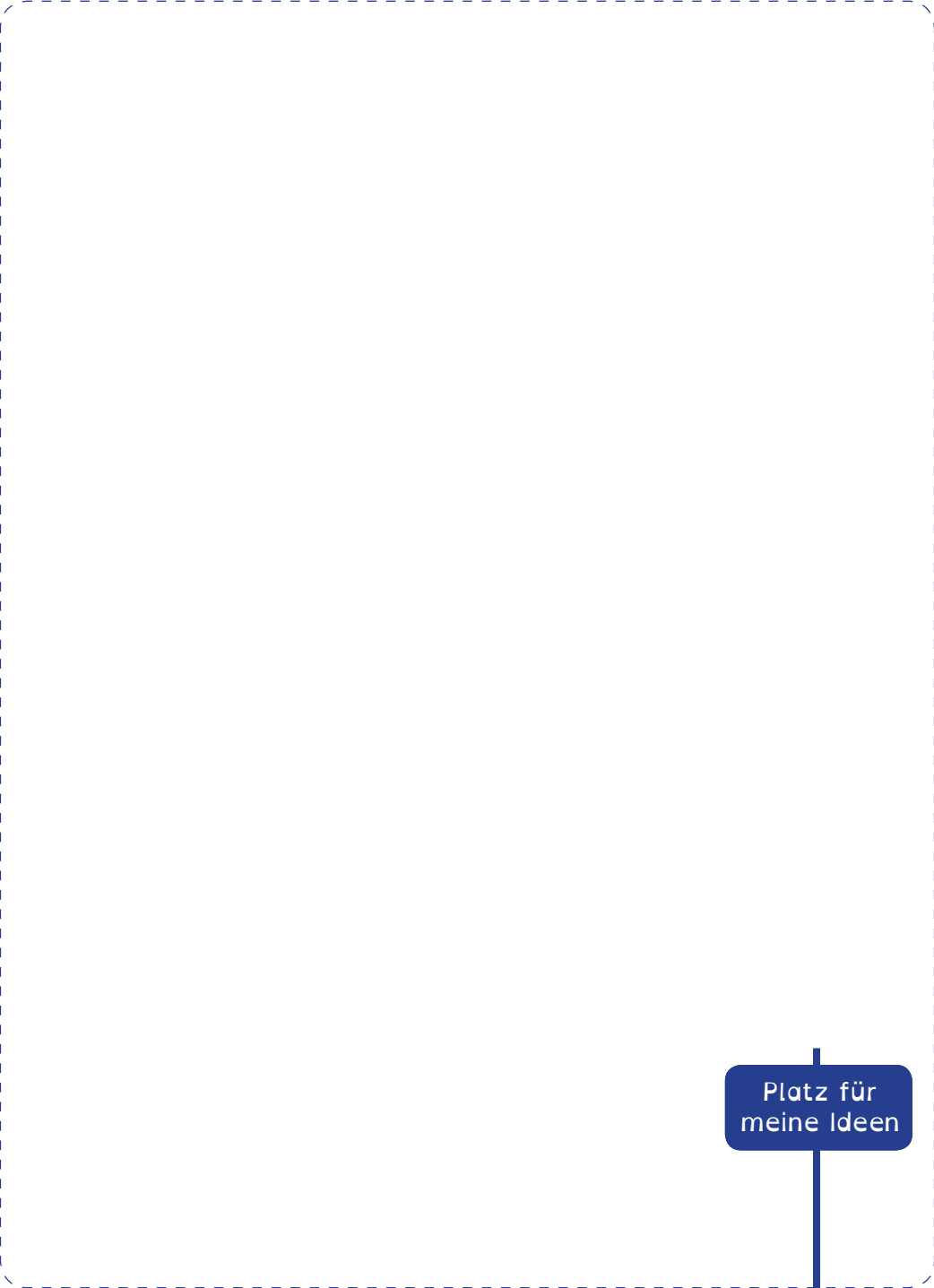
Fahrplan-
änderungen
verstehen



Handeln
in Notsituationen

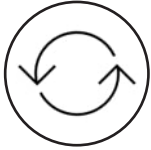



meine Ideen

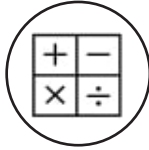


Platz für
meine Ideen

Blickwinkel auf Verkehr



wiederkehrendes
Verhalten
erkennen



mit Wegezeiten
rechnen



Bild zeichnen



Verkehr weltweit
beschreiben



Reim finden



(Fahrzeug-)Teile
benennen




Verkehrsraum
beschreiben



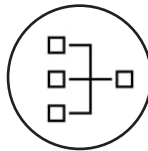
Verkehrsraum
untersuchen



Verkehrsmittel
vergleichen



Funktionsweise
erklären



Aufgabe von
Verkehr erklären



Bezugswörter
finden



Verkehr
zählen



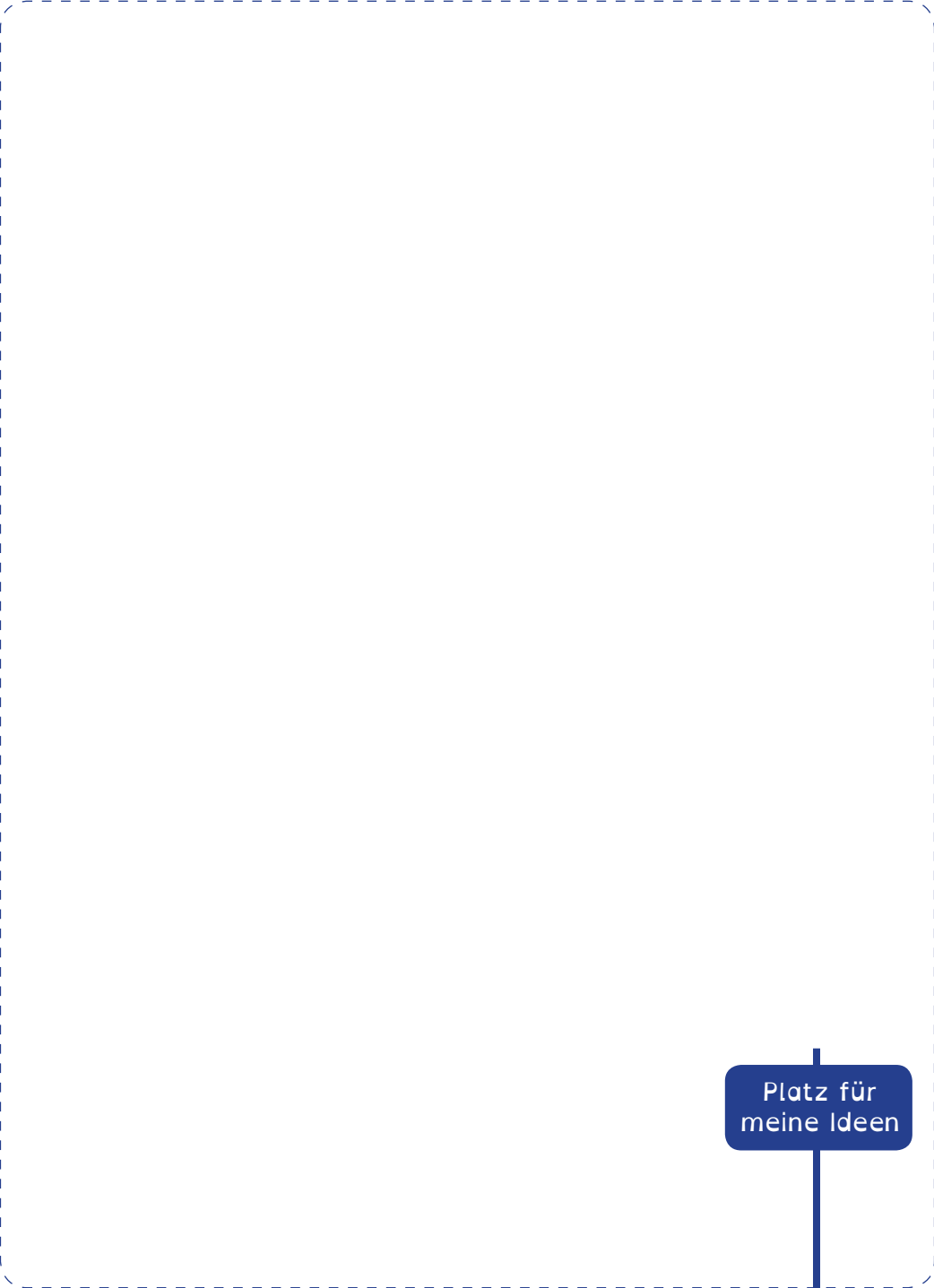
Daten
darstellen



Zeitzeugen
befragen



meine Ideen




Platz für
meine Ideen

Meine Wege




Darum geht es hier:



Mein Viertel, meine Nachbarschaft




Darum geht es hier: _____



Meine Wege, deine Wege




Darum geht es hier: _____



Mein Viertel, meine Nachbarschaft in der Zukunft




Darum geht es hier: _____



Klima, Umwelt und Verkehr




Darum geht es hier: _____




Zukunftsvisionen



Darum geht es hier: _____



Technik




Ich habe eine Werkstatt besucht:



Schusterei




Fahrradwerkstatt



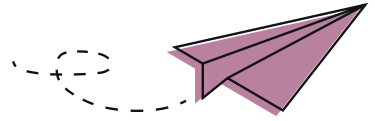
Betriebshof

Diese Werkstätten habe ich auch noch besucht:

Ich kann eine Reparatur durchführen:



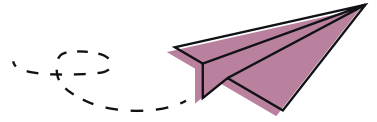
Freiraum



Darum geht es hier: _____



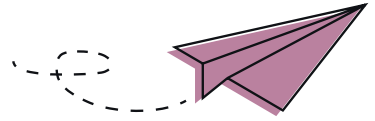
Freiraum




Darum geht es hier: _____



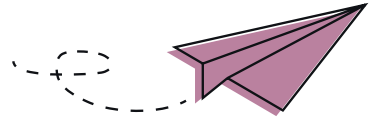
Freiraum




Darum geht es hier: _____



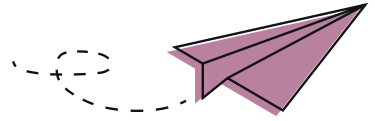
Freiraum




Darum geht es hier: _____



Freiraum



Darum geht es hier: _____



Erste Hilfe und Notfälle



Notruf-Nummern

Rettungsdienst: _____

Polizei: _____

Die fünf W für den Notruf:

W _____

W _____

W _____

W _____

W _____

So verhalte ich mich bei Notfällen:

Dieses mobilLogbuch wurde im Forschungsprojekt „Mobilitätsbildung – Entwicklung und Umsetzung von Lehr- und Lernansätzen zur Förderung des Umweltverbundes bei Kindern und Jugendlichen und der Qualifikation von (zukünftigen) Lehrkräften und Erzieher:innen“ (Laufzeit November 2020 bis Mai 2024) von der Technischen Universität Berlin und der Humboldt-Universität zu Berlin entwickelt.

Zitiervorschlag:

Röll, Verena; Miehle, Lotte; Stiller, Jurik; Stage, Diana; Becker, Julia; Pech, Detlef & Ahrend, Christine (2024): Materialpaket mobilLogbuch. Berlin: Technische Universität Berlin & Humboldt-Universität zu Berlin.

Die Ausarbeitungen des Bausteins „Unterwegs auf Rollen“ wurde in Zusammenarbeit mit der ADAC Stiftung und der für das Verkehrssicherheitsprogramm Roller Fit beauftragten Agentur OLIMA SPORT erstellt.

Stand: Mai 2024



Informationen zum Projekt MoBild, Hinweise für Erzieher:innen und Lehrkräfte sowie weiterführende Lehr- und Lernmaterialien finden Sie unter

hu.berlin/mobild



<https://mobild.hypothesos.org/>



Das Projekt wurde vom Bundesministerium für Digitales und Verkehr (BMDV) aus Mitteln zur Umsetzung des Nationalen Radverkehrsplans (NRVP) gefördert.



Gefördert durch:



Bundesministerium
für Digitales
und Verkehr

aufgrund eines Beschlusses
des Deutschen Bundestages



Modellvorhaben
NICHT-INVESTIV
Radverkehrsförderung des Bundes

Icons via thenounproject.com: "walking stilts" by Amthyst Studio, „Map“ by DinosoftLab, „kart-wheels“ by Pike Picture, „diploma“ by Setyo Ari Wibowo, „iphone x transit“ by Joel Wisneski, „tram“ by artworkbean

Icons via Flaticon.com: "right left" by Arkinasi, „accident“, „bended-arrow“, „blind“, „bus stop“, „down-left-arrow“, „jump“, „public transport“, „street“, „tightrope walker“, „tiptoe feet outline“ by Freepik, „Becher“ by Pavani TLN, „environmentally-friendly“ by juice_fish, Fahrrad by smalllikeart, „bicycle“ by surang, „zahlen“ by Wichai.wi

Feiert gemeinsam Mobilität!

29. Januar
Tag des Blindenhundes

zweiter Freitag im Februar
Winter Bike to Work Day

6. April
Lauf zur Arbeit Tag

25. April
Tag gegen Lärm

3. Juni
Europäischer Tag des Fahrrads

17. Juni
Mobil ohne Auto

dritter Freitag im September
PARK(ing) Day

22. September
Zu Fuß zur Schule und zur Kita

20. November
Internationaler Tag der Kinderrechte

